BASSIN VERSANT DE L'HARRICANA
Activités économiques

Industrie minière
- Parc à résidus miniers
- Mines actives

Substances minérales de surface :
- Argile
- Gravier
- Moraine
- Résidu minier inerte
- Sable
- Terre noire

Industrie forestière et agricole
- Parcs à résidus forestiers

Agriculture
- Autres céréales
- Cultures mixtes
- Blé
- Canola
- Pas d'information
- Orge
- Maraîcher
- Avoine
- Petits fruits
- Foin

Usages municipaux
- Dépôt En Tranchée
- Prélevement d'eau souterraine
- Résidences isolées

Rejet d'eaux usées

Etat:
- non-traité
- traité

Transports
- Entrepot de Sel

Aéroports:
- Aéroport
- Hydrobase
- Héliport

Hydrographie
- Cours d'eau
- Barrages
- Hydrographie principale

Système de Projection: NAD1983 MTM10
Réalisation : OBVAJ
Date: Juin 2012/Actualisée en Fév. 2013

Gouvernement du Québec 2012

© Tous droits réservés

cartographie et conception: Malick

N

LOCALISATION

Ontario
Québec
Jamésie
Abitibi-Ouest
Abitibi
Rouyn-Noranda
La Vallée-de-l'Or
Témiscamingue

OBVAJ
Organisme de bassin versant Abitibi-Jamésie

Responsables des effluents miniers (débit moyen en 2009)
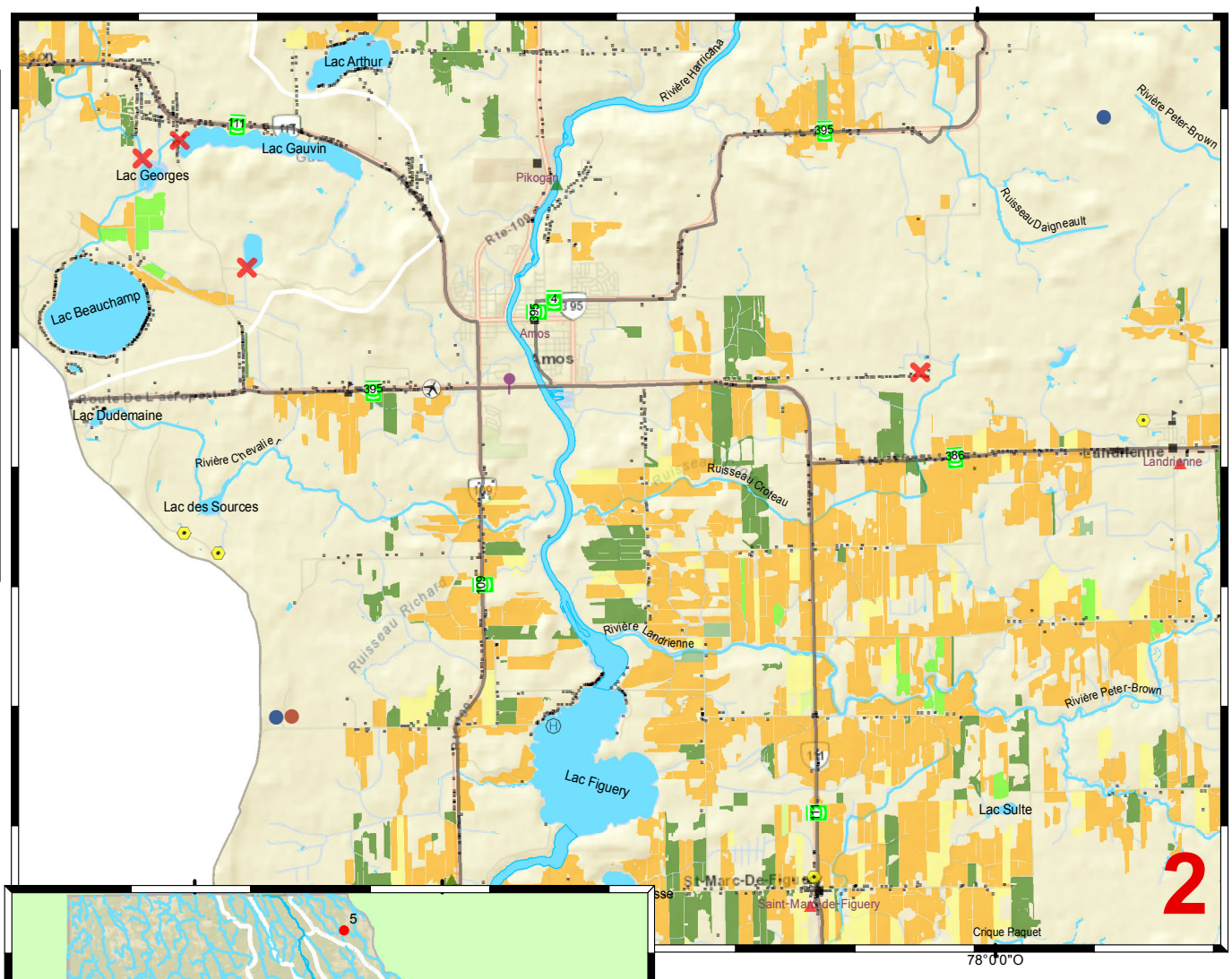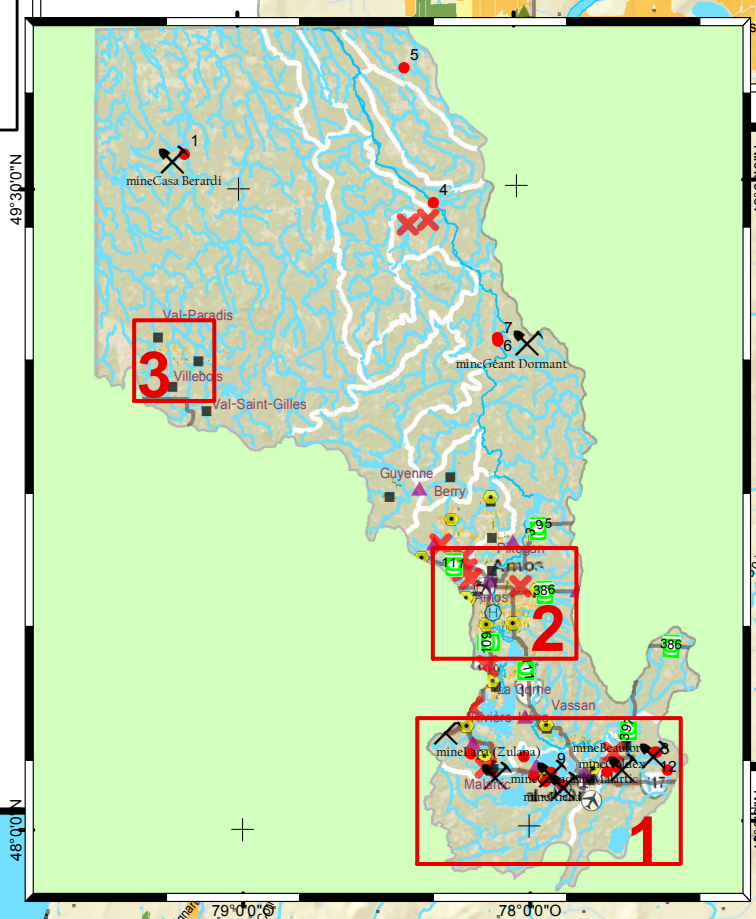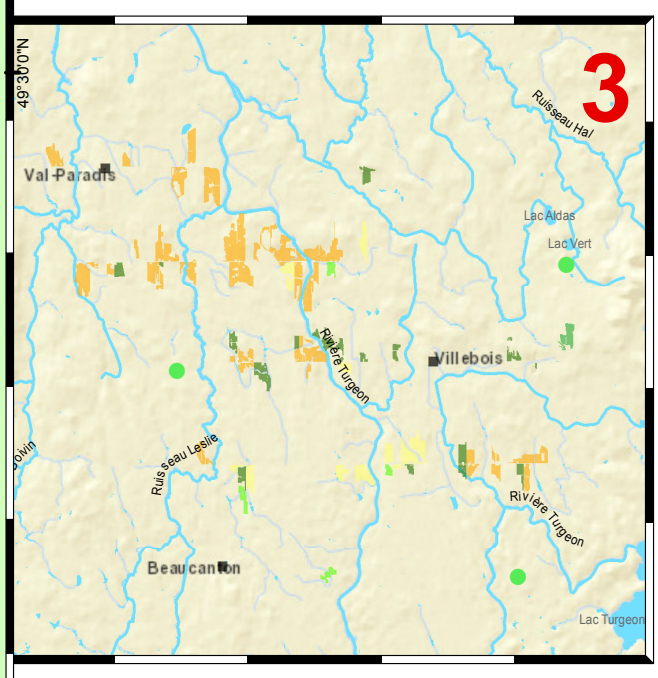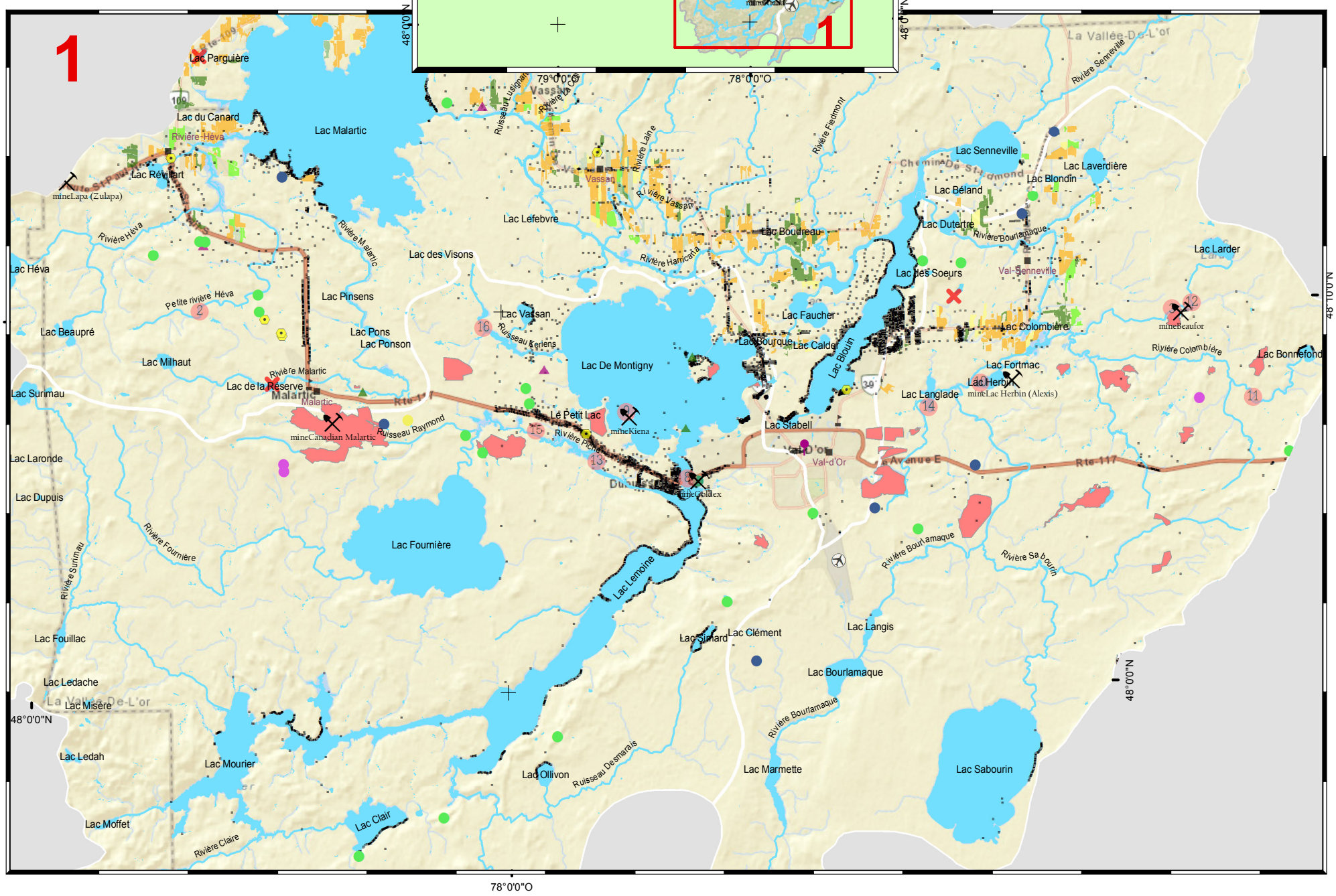
1 - Casa Berardi-Est, Mines Aurizon ltee - (24824 m³/j)
2 - East Amphi, Mines Richmont inc. - (0 m³/j)
3 - Beaufor, Mines Richmont inc., division Beaufor - (665 m³/j)
4 - Agnico-Eagle, Mines Agnico-Eagle ltee, division Joutel - (1440 m³/j)
5 - Fenelon A, International Taurus Resources Inc. - (0 m³/j)
8 - Goldex 2, Mines Agnico-Eagle ltee - (16356 m³/j)
9 - Kiena, Mines d'Or Wesdome inc. - (2853 m³/j)
10 - Lac Herbin, Corporation miniere Alexis - (746 m³/j)
11 - Louvicourt 2, Ressources Aur inc. (gestionnaire), Novicourt inc. et Teck Cominco Ltd - (4432 m³/j)
12 - Louvicourt 3, Ressources Aur inc. (gestionnaire), Novicourt inc. et Teck Cominco Ltd - (631 m³/j)
13 - Malartic Goldfields, Corporation miniere Northern Star -(955 m³/j)
14 - Sigma, Century Mining Corporation - (12079 m³/j)
15 - Terrains auriferes, Societe aurifere Barrick - (233 m³/j)
16 - Usine Camflo inc., Mines Richmont inc. - (1440 m³/j)